

СОГЛАСОВАНО:

Начальник ГКУ РО «Первомайское
лесничество»Анашкин А.В.

Ф.И.О. начальника лесничества

подпись

«10»иссего

2019г.

**ПРОЕКТ
ухода за лесами****Рубка Прореживания**

наименование вида мероприятий ухода за лесами (проходные рубки, рубки прореживания, рубки сохранения лесных насаждений, рубки обновления лесных насаждений, рубки реформирования лесных насаждений, рубки реконструкции, ландшафтные рубки в защитных лесах)

Субъект Федерации Рязанская область Лесной район Лесостепной
Лесничество Первомайское Участковое лесничество Пуятинское
Номер квартала 40 Номер выдела 18 Площадь лесного участка 8,3 га
Категория защитности лесов Другие защитные леса

Лесорастительные условия:

Рельеф равнинныйПочва суглинок легкий, свежая судубрава
тип, степень увлажнения, механический составГруппа типов леса, тип лесорастительных условий ССЛЖ С2Планируемое время проведения рубки июнь 2020 года
месяц, годПланируемое время учета работ август 2020 года
месяц, годПланируемое время оценки результатов сентябрь 2020 года
месяц, год

Исходная (до проведения мероприятий) и проектируемая (после проведения мероприятий) характеристика насаждения:

Характеристика	Состав древостоя	Диаметр	Высота	Сомкнутость (полнота)	Запас сырой раст. леса на 1 га, куб.м	Подрост: состав, возраст, высота, кол-во, тыс/га
исходная	10С	20	21	0,9	330	нет
проектируемая	10С	20	21	0,72	264	нет

Характеристика вырубаемой части насаждения: деревья мешающие росту и формированию крон, деревья неудовлетворительного состояния, деревья с неудовлетворительным качеством ствола и кроны.

Основные нормативы мероприятия:

Интенсивность рубки 20%Минимальная сомкнутость крон 0,9Сумма площадей сечений -//-Минимальная полнота: до ухода 0,9 после ухода 0,72Объем вырубаемой древесины (по породам) Сосна 548 м³





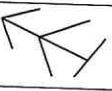


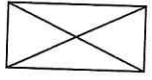

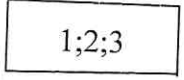

Технология выполнения работ по уходу за лесами: Рубка аварийных деревьев с помощью бензопил и валочной вилки; уборка от зависших деревьев трактором с длиной троса не менее 35 м; установка информационных знаков; валка леса бензопилами с валочной вилкой; трелевка трактором на погрузочную площадку; раскряжевка древесины бензопилой; хранение древесины в лесу на погрузочной площадке; очистка лесосеки путем сбора порубочных остатков в кучи для дальнейшего перегнивания; доочистка мест рубки; снос созданных строений; приведение в надлежащее состояние просек.

Экспликация лесосеки:

Условные обозначения:

Площадь общая, га	Площадь эксплуатационная, га
8,3	8,3

Экспликация объекта				
Номера точек		Направление румбы (азимуты) линий		Длина линий, м
Привязка				
1-2		СВ:79		19
Лесосека				
Номер лесосеки	Площадь лесосеки, га	Номера точек	Направление румбы (азимуты) линий	Длина линий, м
1	8,3	2-3	СВ:05	85
		3-4	СВ:79	979
		4-5	ЮВ:10	84
		5-2	ЮЗ:79	999

Квартальные просеки	
Границы лесосеки, неэксплуатационного участка	
Граница 50м зоны безопасности	
Трассы волоков (технологических коридоров)	
Направление валки	
Направлении трелевки	
Лесная дорога	
Производственные и ботовые площадки	
Погрузочные пункты, места складирования заготовленной древесины	
Места размещения строений и сооружений	
Неэксплуатационные участок	НЭ
Места установки информационных знаков	

Лицо, ответственное за составление проекта

Бурмистров В

Инженер лесного хозяйства 2 категории

ООО «ТЦ «Интер - Консалт»

подпись

Ф.И.О.

должность

контактный рабочий номер

8 930-870-80-76